

I. ZNAKI DROGOWE PIONOWE

Znaki ostrzegawcze



SPIS WZORÓW ZNAKÓW I SYGNAŁÓW DROGOWYCH

I. ZNAKI DROGOWE PIONOWE

Znaki ostrzegawcze

- A-1 niebezpieczny zakręt w prawo,
- A-2 niebezpieczny zakręt w lewo,
- A-3 niebezpieczne zakręty – pierwszy w prawo,
- A-4 niebezpieczne zakręty – pierwszy w lewo,
- A-5 skrzyżowanie dróg,
- A-6a skrzyżowanie z drogą podporządkowaną występującą po obu stronach,
- A-6b skrzyżowanie z drogą podporządkowaną występującą po prawej stronie,
- A-6c skrzyżowanie z drogą podporządkowaną występującą po lewej stronie,
- A-6d wlot drogi jednokierunkowej z prawej strony,
- A-6e wlot drogi jednokierunkowej z lewej strony,
- A-7 ustęp pierwszeństwa,
- A-8 skrzyżowanie o ruchu okrężnym,
- A-9 przejazd kolejowy z zaporami,
- A-10 przejazd kolejowy bez zapor,
- A-11 nierówna droga,
- A-11a próg zwalniający,
- A-12a zwężenie jezdni – dwustronne,
- A-12b zwężenie jezdni – prawostronne,
- A-12c zwężenie jezdni – lewostronne,
- A-13 ruchomy most,
- A-14 roboty na drodze,
- A-15 śliska jezdnia,
- A-16 przejście dla pieszych,
- A-17 dzieci,
- A-18a zwierzęta gospodarskie,
- A-18b zwierzęta dzikie,
- A-19 boczny wiatr,
- A-20 odcinek jezdni o ruchu dwukierunkowym,
- A-21 tramwaj,
- A-22 niebezpieczny zjazd,
- A-23 stromy podjazd,
- A-24 rowerzyści,
- A-25 spadające odłamki skalne,
- A-26 lotnisko,
- A-27 nabrzeże lub brzeg rzeki,
- A-28 sypki żwir,
- A-29 sygnały świetlne,
- A-30 inne niebezpieczeństwo,
- A-31 niebezpieczne pobocze,
- A-32 oszronienie jezdni,
- A-33 zator drogowy,
- A-34 wypadek drogowy.

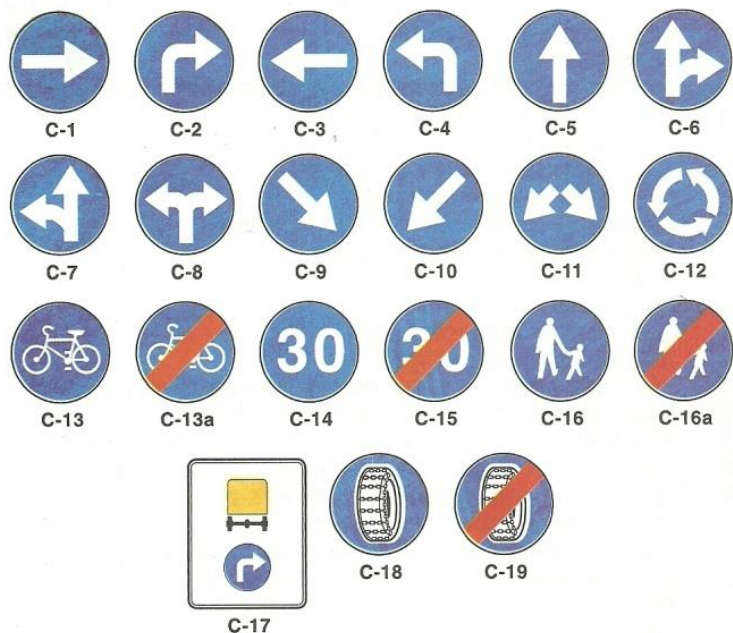
Znaki zakazu



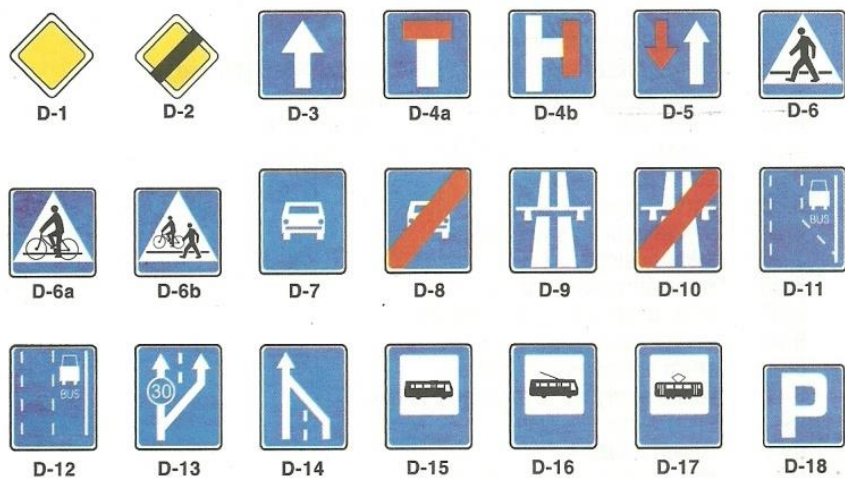
Znaki zakazu

- B-1 zakaz ruchu w obu kierunkach,
- B-2 zakaz wjazdu,
- B-3 zakaz wjazdu pojazdów silnikowych, z wyjątkiem motocykli jednośladowych,
- B-3a zakaz wjazdu autobusów,
- B-4 zakaz wjazdu motocykli,
- B-5 zakaz wjazdu samochodów ciężarowych,
- B-6 zakaz wjazdu ciągników rolniczych,
- B-7 zakaz wjazdu pojazdów silnikowych z przyczepą,
- B-8 zakaz wjazdu pojazdów zaprzęgowych,
- B-9 zakaz wjazdu rowerów,
- B-10 zakaz wjazdu motorowerów,
- B-11 zakaz wjazdu wózków rowerowych,
- B-12 zakaz wjazdu wózków ręcznych,
- B-13 zakaz wjazdu pojazdów z materiałami wybuchowymi lub łatwo zapalnymi,
- B-13a zakaz wjazdu pojazdów z materiałami niebezpiecznymi,
- B-14 zakaz wjazdu pojazdów z materiałami, które mogą skazić wodę,
- B-15 zakaz wjazdu pojazdów o szerokości ponad ...m,
- B-16 zakaz wjazdu pojazdów o wysokości ponad ...m,
- B-17 zakaz wjazdu pojazdów o długości ponad ...m,
- B-18 zakaz wjazdu pojazdów o rzeczywistej masie całkowitej ponad ...t,
- B-19 zakaz wjazdu pojazdów o nacisku osi większym niż ...t,
- B-20 stop,
- B-21 zakaz skręcania w lewo,
- B-22 zakaz skręcania w prawo,
- B-23 zakaz zawracania,
- B-24 koniec zakazu zawracania,
- B-25 zakaz wyprzedzania,
- B-26 zakaz wyprzedzania przez samochody ciężarowe,
- B-27 koniec zakazu wyprzedzania,
- B-28 koniec zakazu wyprzedzania przez samochody ciężarowe,
- B-29 zakaz używania sygnałów dźwiękowych,
- B-30 koniec zakazu używania sygnałów dźwiękowych,
- B-31 pierwszeństwo dla nadjeżdżających z przeciwka,
- B-32 stój – kontrola celna,
- B-33 ograniczenie prędkości,
- B-34 koniec ograniczenia prędkości,
- B-35 zakaz postoju,
- B-36 zakaz zatrzymywania się,
- B-37 zakaz postoju w dni nieparzyste,
- B-38 zakaz postoju w dni parzyste,
- B-39 strefa ograniczonego postoju,
- B-40 koniec strefy ograniczonego postoju,
- B-41 zakaz ruchu pieszych,
- B-42 koniec zakazów,
- B-43 strefa ograniczonej prędkości,
- B-44 koniec strefy ograniczonej prędkości.

Znaki nakazu



Znaki informacyjne






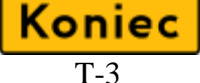





Znaki nakazu

- C-1 nakaz jazdy w prawo (przed znakiem),
- C-2 nakaz jazdy w prawo (za znakiem),
- C-3 nakaz jazdy w lewo (przed znakiem),
- C-4 nakaz jazdy w lewo (za znakiem),
- C-5 nakaz jazdy prosto,
- C-6 nakaz jazdy prosto lub w prawo,
- C-7 nakaz jazdy prosto lub w lewo,
- C-8 nakaz jazdy w prawo lub w lewo,
- C-9 nakaz jazdy z prawej strony znaku,
- C-10 nakaz jazdy z lewej strony znaku,
- C-11 nakaz jazdy z prawej lub lewej strony znaku,
- C-12 ruch okrężny,
- C-13 droga dla rowerów,
- C-13a koniec drogi dla rowerów,
- C-14 prędkość minimalna,
- C-15 koniec minimalnej prędkości,
- C-16 droga dla pieszych,
- C-16a koniec drogi dla pieszych,
- C-17 nakazany kierunek jazdy dla pojazdów z materiałami niebezpiecznymi,
- C-18 nakaz używania łańcuchów przeciwpoślizgowych,
- C-19 koniec nakazu używania łańcuchów przeciwpoślizgowych.

Znaki informacyjne

- D-1 droga z pierwszeństwem,
- D-2 koniec drogi z pierwszeństwem,
- D-3 droga jednokierunkowa,
- D-4a droga bez przejazdu,
- D-4b wjazd na drogę bez przejazdu,
- D-5 pierwszeństwo na zwężonym odcinku drogi,
- D-6 przejście dla pieszych,
- D-6a przejazd dla rowerzystów,
- D-6b przejście dla pieszych i przejazd dla rowerzystów,
- D-7 droga ekspresowa,
- D-8 koniec drogi ekspresowej,
- D-9 autostrada,
- D-10 koniec autostrady,
- D-11 początek pasa ruchu dla autobusów,
- D-12 pas ruchu dla autobusów,
- D-13 początek pasa ruchu powolnego,
- D-14 koniec pasa ruchu,
- D-15 przystanek autobusowy,
- D-16 przystanek trolejbusowy,
- D-17 przystanek tramwajowy,
- D-18 parking,

Tabliczki pod znakami drogowymi

	<p>T-1: tabliczka wskazująca odległość znaku ostrzegawczego od miejsca niebezpiecznego</p>
	<p>T-1a: tabliczka wskazująca odległość znaku informacyjnego od początku (końca) drogi lub pasa ruchu</p>
	<p>T-2: tabliczka wskazująca długość odcinka drogi, na którym powtarza się lub występuje niebezpieczeństwo</p>
	<p>T-3: tabliczka wskazująca koniec odcinka, na którym powtarza się lub występuje niebezpieczeństwo</p>
	<p>T-4: tabliczka wskazująca liczbę zakrętów</p>
	<p>T-6a: tabliczka wskazująca rzeczywisty przebieg drogi z pierwszeństwem przez skrzyżowanie (umieszczana na drodze z pierwszeństwem)</p>
	<p>T-6b: tabliczka wskazująca układ dróg podporządkowanych (umieszczana na drodze z pierwszeństwem)</p>
	<p>T-6c: tabliczka wskazująca rzeczywisty przebieg drogi z pierwszeństwem przez skrzyżowanie (umieszczana na drodze podporządkowanej)</p>
	<p>T-6d: tabliczka wskazująca prostopadły przebieg drogi z pierwszeństwem przez skrzyżowanie oraz układ dróg podporządkowanych (umieszczana na drodze podporządkowanej)</p>

